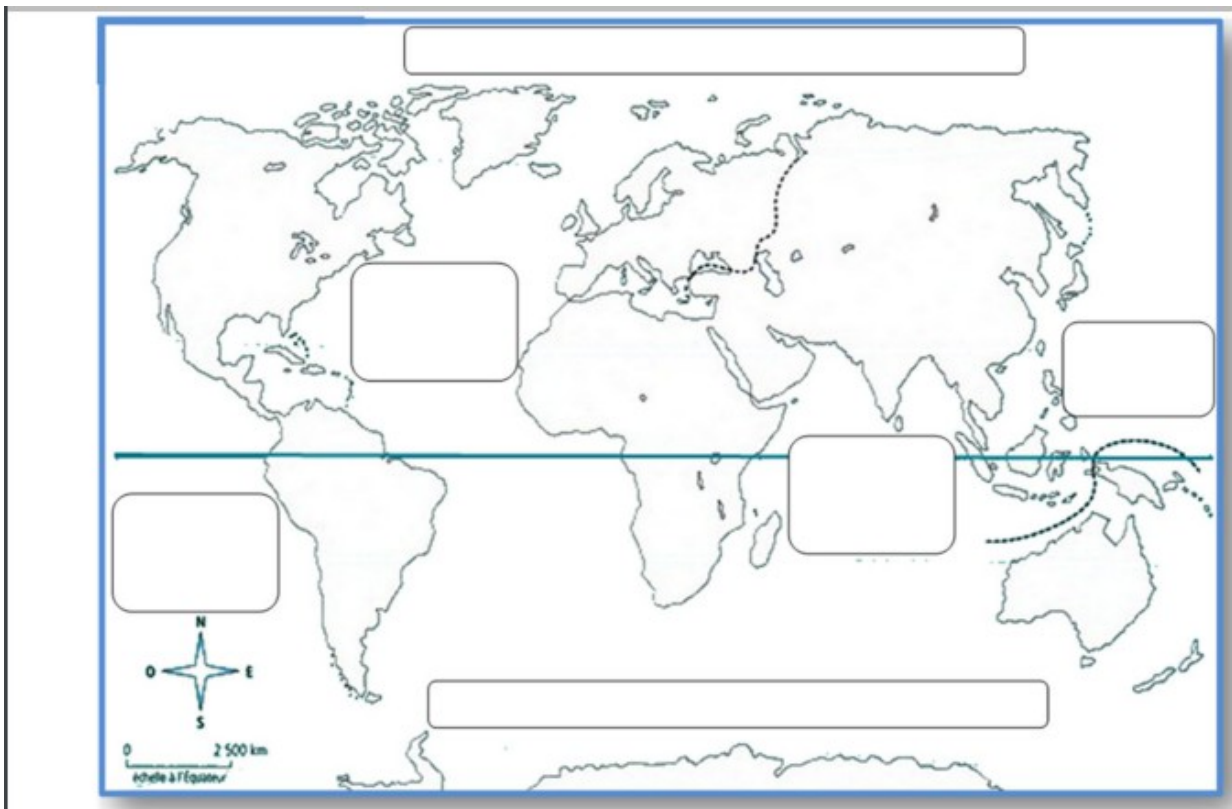


Doc n°1 : Planisphère



Doc n°2 : Des continents et des océans



l'Europe l'Amérique l'Océanie
 l'Afrique l'Antarctique l'Asie

Leçon n°2

Les continents et les océans

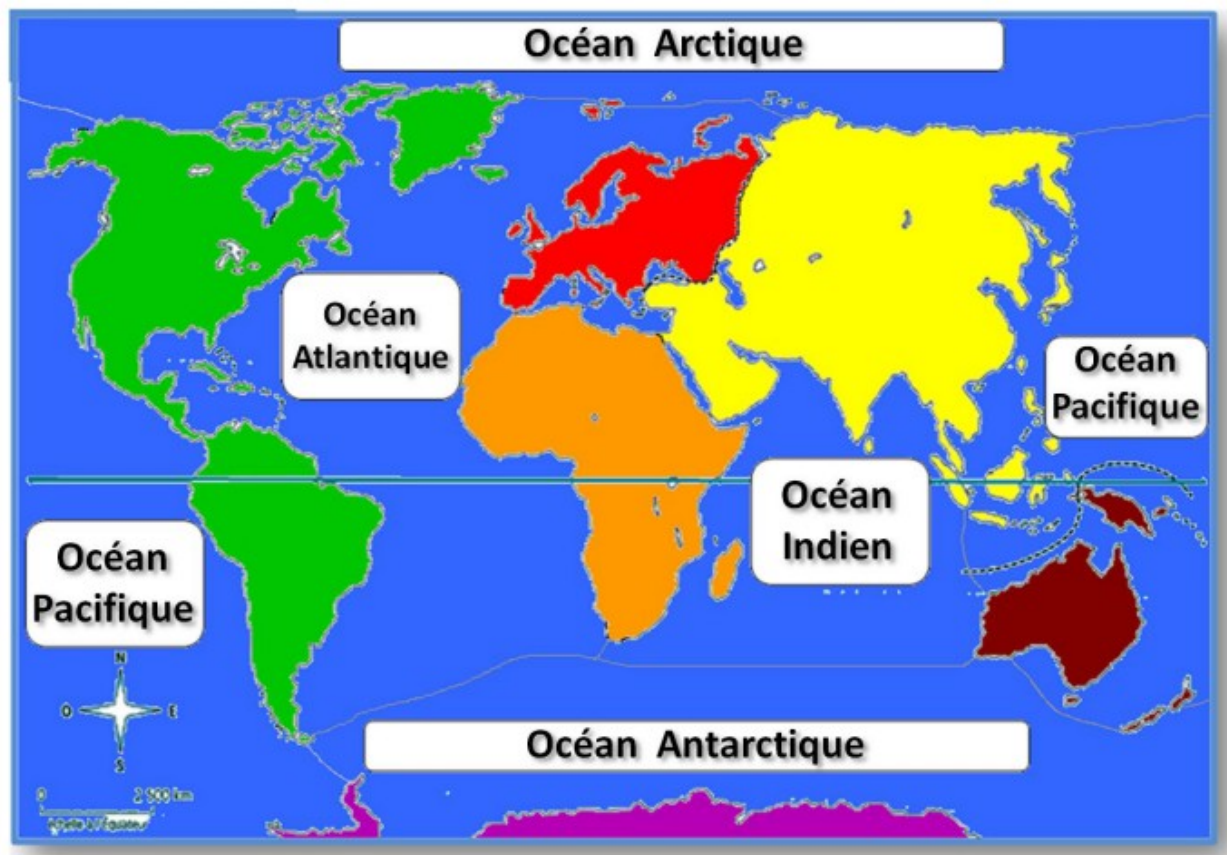
La Terre est en grande partie recouverte par les et les : ils occupent les trois quarts du globe.







La Terre compte

- L'....., l'....., l'..... et l'..... qui se présentent comme d'immenses terres.
- L'..... est un ensemble d'îles.
- Le Pôle Sud est occupé par un continent recouvert de glace : l'.....

(Il n'y a pas de continent au Pôle Nord, seulement de la glace.)

Doc n°3 : Correction



	l'Europe		l'Amérique		l'Océanie
	l'Afrique		l'Antarctique		l'Asie

Leçon n°2

Les continents et les océans

La Terre est en grande partie recouverte par les *mers* et les *océans* : ils occupent les trois quarts du globe.

La Terre compte *6 continents* :

- L'*Amérique*, l'*Europe*, l'*Asie* et l'*Afrique* qui se présentent comme d'immenses terres.
- L'*Océanie* est un ensemble d'îles.
- Le Pôle Sud est occupé par un continent recouvert de glace : l'*Antarctique*. (Il n'y a pas de continent au Pôle Nord, seulement de la glace.)